

hlavní výkres

změna č. 1 územního plánu Stojčín

Legenda

- hranice katastrálního území
- řešené území
- zastavěné území k 1. 3. 2024
- zastavitelná plocha
- plocha přestavby
- H2 - urbanisticky hodnotné prostory
- H1 - architektonické hodnoty
- H3 - menší sakrální stavby a ostatní drobné hodnoty

interakční prvek

- IP - interakční prvek stav
- IP - interakční prvek návrh

územní systém ekologické stability

- LBC - lokální biocentrum stav
- LBK - lokální biokoridor stav
- LBK - lokální biokoridor návrh

B - hlavní výkres

změna č. 1 územního plánu Stojčín

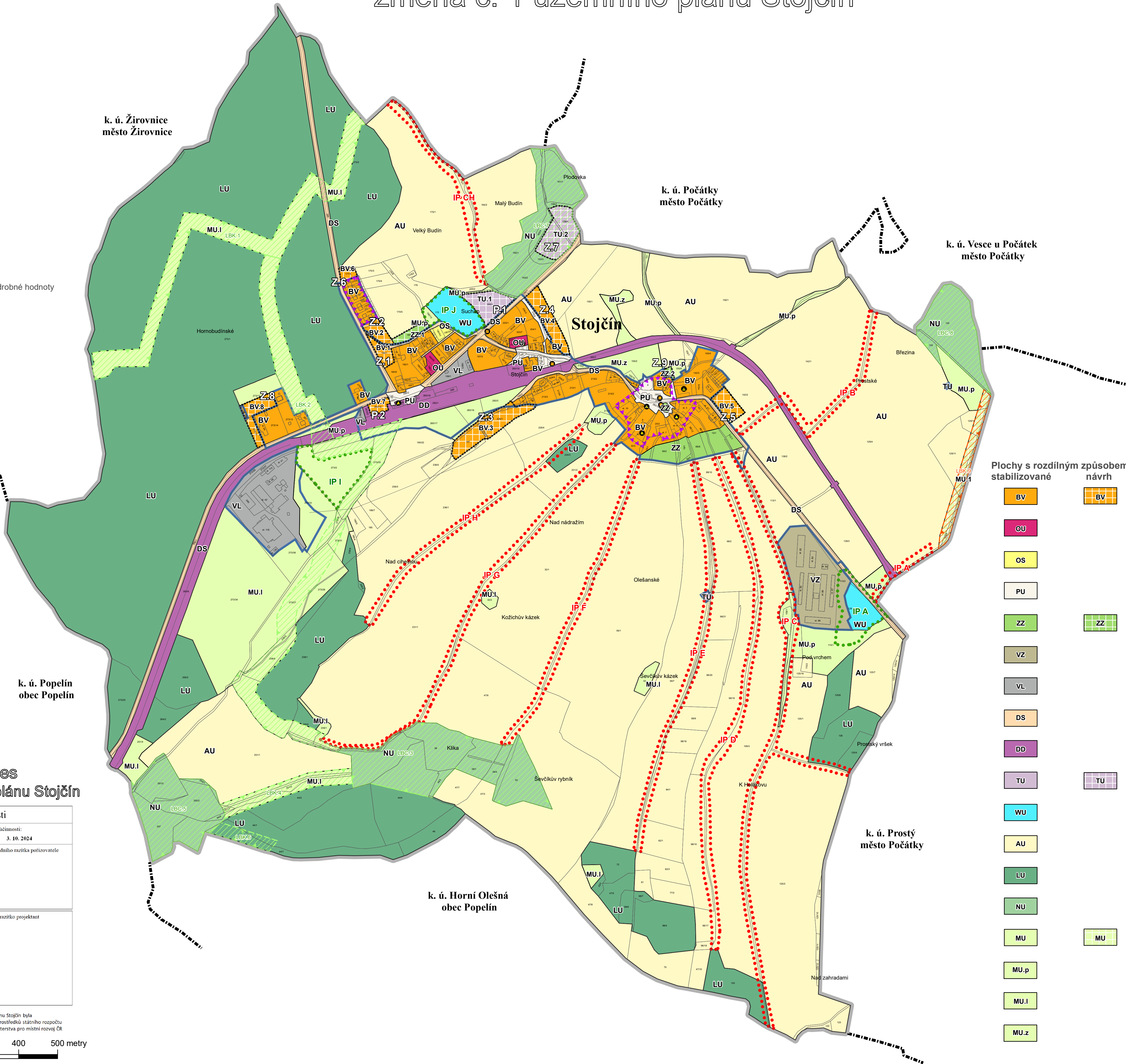
Záznam o účinnosti	
vydávající správní orgán: Zastupitelstvo obce Stojčín	datum nabývací účinnosti: 3. 10. 2024
oprávněná úřední osoba pořizovatele jméno a příjmení: Jolana Zahradková funkce: oprávněná úřední osoba pořizovatele	otisk úředního razítka pořizovatele
jméno a příjmení: Jiří Poltan funkce: starosta obce	
Jitka Smítková Vlastibor 21, 392 01 Soběslav datum vyhotovení: srpen 2024	razítko projektant
vypracoval: Jitka Smítková	
odpovědný projektant: Vlastimil Smítka	
číslo paré:	



MINISTERSTVO
PRO MÍSTNÍ
ROZVOJ ČR






Změna územního plánu Stojčín byla
spolufinancována z prostředků státního rozpočtu
ČR, z programu Ministerstva pro místní rozvoj ČR

0 50 100 200 300 400 500 metry
měřítko 1:5 000





Plochy s rozdílným způsobem využití

stabilizované



návrh



bydlení venkovské

občanské vybavení všeobecné

občanské vybavení - sport

veřejná prostranství všeobecná

zeleně - zahrady a sady

výroba zemědělská a lesnická

výroba lehká

doprava silniční

doprava drážní

technická infrastruktura všeobecná

plochy vodní a vodohospodářské

plochy zemědělské

plochy lesní

plochy přírodní

plochy smíšené nezastavěného území

plochy smíšené nezastavěného území
přírodní priority

plochy smíšené nezastavěného území
lesnictví extenzivní

plochy smíšené nezastavěného území
zemědělství extenzivní