



výkres základního členění území změna č. 2 územního plánu Stojčín



Legenda

-  aktualizované zastavěné území k 1. 3. 2024
-  plocha přestavby

Záznam o účinnosti

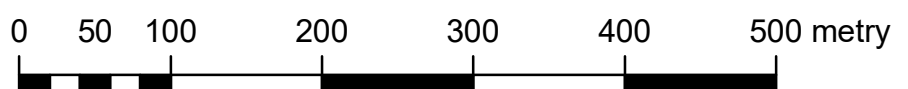
vydávající správní orgán:
Zastupitelstvo obce Stojčín

datum nabytí účinnosti:

oprávněná úřední osoba pořizovatele
jméno a příjmení: **Jolana Zahradková**
funkce: **oprávněná úřední osoba
pořizovatele**

otisk úředního razítka pořizovatele

jméno a příjmení: **Jiří Peltan**
funkce: **starosta obce**



měřítko 1:5 000