




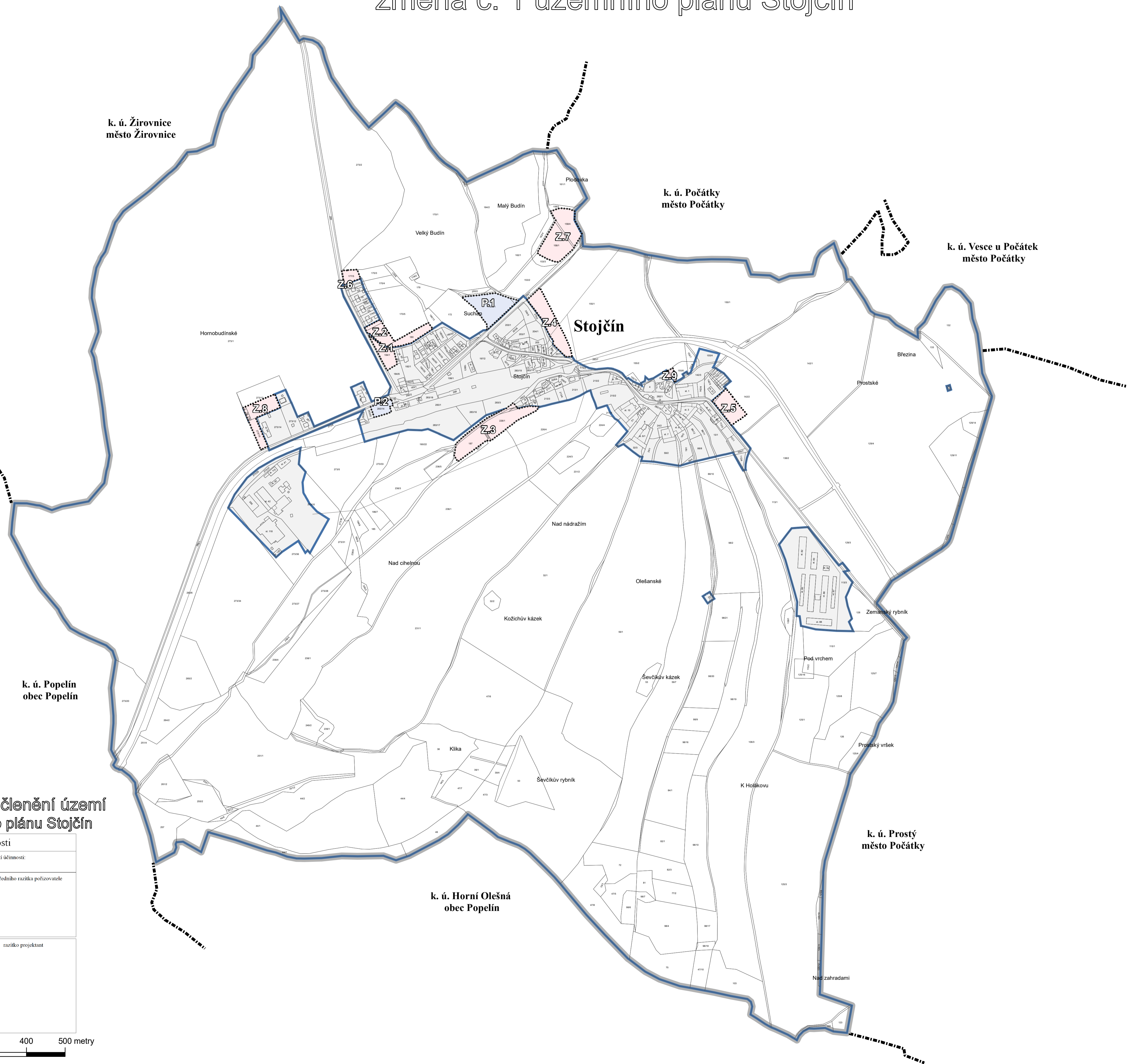


výkres základního členění území změna č. 1 územního plánu Stojčín

Legenda

-  hranice katastrálního území
-  řešené území
-  zastavěné území k 1. 3. 2024
-  zastavitelná plocha
-  plocha přestavby



A - výkres základního členění území změna č. 1 územního plánu Stojčín

Záznam o účinnosti	
vydávající správní orgán: Zastupitelstvo obce Stojčín	datum nabylí účinnosti:
oprávněná úřední osoba pořizovatele jméno a příjmení: Jolana Zahradková funkce: oprávněná úřední osoba pořizovatele	otisk úředního razítka pořizovatele
jméno a příjmení: Jiří Peltan funkce: starosta obce	
Jitka Smítková Vlasboř 21, 392 01 Soběslav	razítko projektant
datum vyhotovení: březen 2024	
vypracoval: Jitka Smítková	
odpovědný projektant: Vlastimil Smítka	
číslo paré:	

