


# výkres pořadí změn v území změna č. 1 územního plánu Stojčín



k. ú. Žirovnice  
město Žirovnice

k. ú. Počátky  
město Počátky

k. ú. Vesce u Počátek  
město Počátky








k. ú. Prostý  
město Počátky

k. ú. Popelín  
obec Popelín

k. ú. Horní Olešná  
obec Popelín



## Legenda

-  hranice katastrálního území
-  řešené území
-  zastavitelná plocha
-  plocha přestavby
-  I. etapa
-  II. etapa
-  zastavěné území k 1. 3. 2024

## D- výkres pořadí změn v území změna č. 1 územního plánu Stojčín

Záznam o účinnosti	
vydávající správní orgán: <b>Zastupitelstvo obce Stojčín</b>	datum nabytí účinnosti:
oprávněná úřední osoba pořizovatele jméno a příjmení: <b>Jolana Zahradková</b> funkce: <b>oprávněná úřední osoba pořizovatele</b>	otisk úředního razítka pořizovatele
jméno a příjmení: <b>Jiří Peltan</b> funkce: <b>starosta obce</b>	
<b>Jitka Smítková</b> Vlastibor 21, 392 01 Soběslav	razítko projektant
datum vyhotovení: <b>březen 2024</b>	
vypracoval: <b>Jitka Smítková</b>	
odpovědný projektant: <b>Vlastimil Smítka</b>	
číslo paré:	

