


# výkres základního členění území územní plán Stojčín



k. ú. Žirovnice  
město Žirovnice

k. ú. Počátky  
město Počátky

k. ú. Vesce u Počátek  
město Počátky



Stojčín

k. ú. Popelín  
obec Popelín

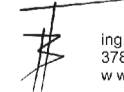
k. ú. Prostý  
město Počátky

k. ú. Horní Olešná  
obec Popelín

## Legenda

-  řešené území
-  zastavěné území k 1. 1. 2014
-  zastavitelná plocha
-  plocha přestavby

## A- výkres základního členění území územní plán Stojčín

Záznam o účinnosti	
vydávající správní orgán: Zastupitelstvo obce Stojčín	datum nabytí účinnosti:
oprávněná úřední osoba pořizovatele jméno a příjmení: Ing. František Souček funkce: vedoucí oddělení územního plánu, odbor výstavby Městského úřadu Pohřimov podpis:	otisk úředního razítka pořizovatele
 Ing. arch. Blanka Tancerová 378 52 Blahozov 9, J. Hradec www.architektka-bt.cz	razítko projektant
datum vyhotovení: srpen 2020	
vypracovala: Ing. arch. Blanka Tancerová	
odpovědný projektant: Ing. arch. Blanka Tancerová	
číslo paré:	

