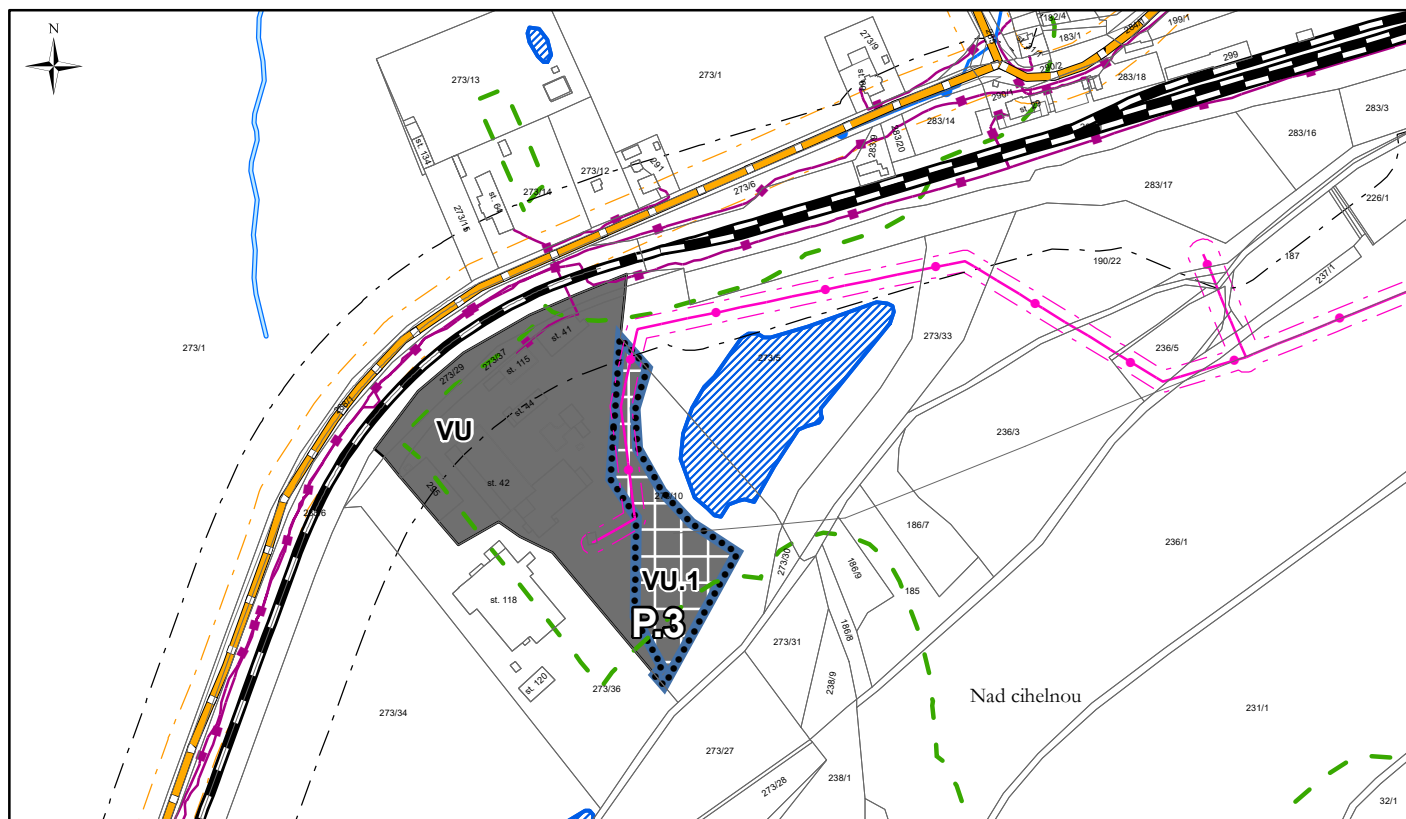




koordináčn vykres



odvodnn zmny . 2 zemnho plnu Stojn















Legenda

-  aktualizované zastavnezem k 1. 3. 2024
-  plocha prestavby

plochy s rozdlnm zpsobem vyuit

- | stabilizované | nvrh | |
|---|---|--------------------|
|  |  | vyrob vseobecn |

dleit omezen vzem

- | | |
|--|--|
|  elektrick veden vysokho napt |  eleznin drha |
|  ochrann psma elektrizan soustavy |  ochrann psma eleznin drhy |
|  komunikan veden vetne ochrannho psma |  vodn tok |
|  vodovod vetne ochrannho psma |  vodn ndrz |
|  silnice |  vzdlenost 50 m od okraje lesa |
|  ochrann psma silnic |  zraniteln oblast - cele sprvnzem |

