



výkres veřejně prospěšných staveb, opatření a asanací územní plán Stojčín



Legenda



řešené území



plochy a koridory s možností vyvlastnění i uplatnění předkupního práva (dle § 170 a § 101 stavebního zákona)

veřejně prospěšné stavby

čistírna odpadních vod, sběrný dvůr

označení ploch,
ve kterých je stavba navržena

WT1

k. ú. Žirovnice
město Žirovnice

k. ú. Počátky
město Počátky

k. ú. Vesce u Počátek
město Počátky


Stojčín

k. ú. Prostý
město Počátky

k. ú. Popelín
obec Popelín

k. ú. Horní Olešná
obec Popelín

C - výkres veřejně prospěšných staveb,
opatření a asanací
územní plán Stojčín

Záznam o účinnosti	
vydávající správní orgán: Zastupitelstvo obce Stojčín	datum nabytí účinnosti:
oprávněná úřední osoba pořizovatele jméno a příjmení: Ing. František Souček funkce: vedoucí oddělení územního plánu, odbor výstavby Městského úřadu Pohřimov podpis:	otisk úředního razítka pořizovatele
 Ing. arch. Blanka Tancerová 378 52 Blatná, S. J. Hradec www.blanka-tancerova.cz	razítko projektant
datum vyhotovení: červen 2014	
vypracovala: Ing. arch. Blanka Tancerová	
odpovědný projektant: Ing. arch. Jaroslav Poláček	
číslo paré:	

